

ZAMG-Internetwetter

Ihre persönliche Wetterseite im Internet

Stand Februar 2011

Die ZAMG bietet Wettervorhersagen für Ihren Internetauftritt an. Dieses Dokument beschreibt das Produkt ZAMG-Internetwetter in umfassender Form. Es versteht sich als ein für beide Seiten verbindliches Regelwerk und gibt darüber hinaus Antwort auf häufig auftauchende Fragen. Die ZAMG behält sich das Recht vor, entsprechend der Weiterentwicklung des ZAMG-Internetwetters dieses Regelwerk anzupassen. Zusätzlich zu diesem Dokument gelten die AGB der ZAMG.

Was bekomme ich beim ZAMG-Internetwetter für meine Website?

Das ZAMG-Internetwetter wird in einer **Standardvariante** und einer **Profivariante** angeboten.

In der **Standardvariante** erhalten Sie für jeden Vorhersagetag drei Wettersymbole und Temperaturen (für morgens, mittags und abends) sowie Temperaturminimum und –maximum, und einen kurzen, automatisch erstellten Text, der die Wetterentwicklung des Tages beschreibt. Die Texte können in Deutsch, Englisch, Italienisch und Holländisch zur Verfügung gestellt werden, im Standardpaket ist eine Sprache Ihrer Wahl inklusive. Sie können 1 bis 5 Vorhersagetage wählen.

In der **Profivariante** können Sie zusätzlich zu den Parametern der Standardvariante folgende Parameter wählen:

Wahrscheinlichkeiten für Niederschlag und Gewitter zu allen Vorhersageterminen und als Tageswert. Außerdem













Schneefallgrenze, Windrichtung, Windgeschwindigkeit, Niederschlags- und Neuschneemenge zu allen Vorhersageterminen und als Tageswert sowie die Tagessumme der Sonnenscheindauer. Sie haben die Option einer **Langfristprognose** über fünf bis zu neun Tage. Optional können Sie ihr Internetwetter ein zweites mal am Tag updaten. Das **zweite Update** basiert auf den aktuellsten Modellberechnungen, die im Laufe des Vormittags eintreffen.

In welchem Datenformat wird das ZAMG-Internetwetter geliefert?

Es bestehen grundsätzlich zwei Möglichkeiten der Datenlieferung: HTML und Rohdaten.

Die **HTML**-Variante ist vor allem für Kunden gedacht, die möglichst schnell und einfach eine Wetterprognose auf ihrer Homepage platzieren wollen. Das HTML-Dokument besteht im Wesentlichen aus einer HTML-Tabelle mit Temperaturen, Wettersymbolen und einem kurzen Text pro Tag. Die Gestaltungsmöglichkeiten sind eingeschränkt und lassen sich mit einem Stylesheet (CSS-Datei) bearbeiten. Eine fertig aufbereitete HTML-Seite steht ausschließlich bei der Standardvariante für einen einzelnen Ort zur Verfügung. Hier ein Beispiel einer fertig aufbereiteten HTML-Variante des Internetwetters für 4 Tage für den Ort Frastanz:

Wettervorhersage für Frastanz

Tag	Freitag 29.02.2008	Samstag 01.03.2008	Sonntag 02.03.2008	Montag 03.03.2008
07:00 h Früh				
13:00 h Mittag				
19:00 h Abend				
Min °C	4	6	6	1
Max °C	14	14	14	17
Prognose	Wechselnd bis stark bewölkt, gegen Abend ein paar Regenschauer.	Der Regen wird tagsüber stärker, Pausen gibt es kaum.	Die Wolken hängen tief und der anhaltende Regen wird erst nachmittags schwächer.	Ein recht sonniger Tag, zeitweise versteckt sich die Sonne aber auch hinter Wolken.

[email Kontakt für Ihr Internetwetter](#) Copyright ZAMG-Innsbruck

Die **Rohdaten**-Variante ist dann sinnvoll, wenn Sie die Wetterinformationen gezielt Ihrem Webauftritt anpassen wollen. Die Daten werden ohne grafische Aufbereitung entweder als csv-Datei oder als xml-Datei geliefert. Das Format ist von uns genau vordefiniert und damit von Programmen eindeutig lesbar. Es wird auch bei Bestellung von mehreren oder vielen Orten nur eine Datei geliefert. Mit den Rohdaten bleibt Ihnen die Darstellung auf Ihrer Website selbst überlassen. Sie haben zwar mehr Aufwand, dafür gestalterisch aber keine Einschränkungen. Nähere Informationen und Beispiele über das Format des Rohdatenfiles erhalten Sie auf Anfrage.

Beispiele für mögliche Umsetzungen des ZAMG-Internetwetters aus HTML- oder Rohdaten finden Sie auf den Websites unserer Referenzkunden.

Was kostet das ZAMG-Internetwetter?

Durch eine Vollautomatisierung können wir Ihnen dieses Service ausgesprochen günstig anbieten. Die Kosten sind für HTML- und Rohdatenvariante die gleichen.

Kosten der Standardvariante:

Kosten in Euro pro Ort pro Monat	Heute (1 Tag)	2 Tage	3 Tage	4 Tage	5 Tage
1 Sprache	3	6	9	12	15
2 Sprachen	4	8	12	16	20
3 Sprachen	5	10	15	20	25
4 Sprachen	6	12	18	24	30

- Die Standardvariante ist nur für 5 Vorhersagetage erhältlich.
- Die einmaligen Setupkosten betragen € 140. Bei Vertragsabschluss über mindestens ein Jahr werden nur noch € 110 bzw. bei einem Abschluss über mindestens drei Jahre € 70 in Rechnung gestellt.
- Kostenpauschale für nachträgliche Änderungen: € 35

Preisbeispiel: Die Kosten für eine 4-Tagesprognose (heute, morgen, übermorgen, überübermorgen) für einen Ort in beliebiger Sprache betragen € 12. Die einmalige Einrichtungsgebühr bei einer Vertragsdauer von mindestens 3 Jahren beträgt € 70 (siehe grafisches Beispiel bei Punkt „**In welchem Datenformat wird das ZAMG-Internetwetter geliefert?**“).

Kosten der Profivariante:

Die Preise der Profivariante bauen auf den oben angegebenen der Standardvariante auf, je nach gewählten Zusatzoptionen kommen prozentuelle Aufschläge dazu:

- 50% Aufpreis für eine beliebige Auswahl aus allen verfügbaren meteorologischen Parametern ohne weitere Einschränkung
- weitere 25% Aufpreis für eine Langfristprognose, also über 5 (bis 9) Vorhersagetage.
- weitere 25% Aufpreis für ein zweites Update pro Tag
- weitere 10% Aufpreis je zusätzlicher Sprache

Die einmaligen Einrichtungskosten betragen mindestens EUR 140,-. Sie können sich jedoch abhängig vom Arbeitsaufwand erhöhen und werden dann nach Rücksprache bestimmt. Für nachträgliche Erweiterungen und Änderungen werden im Normalfall wie bei der Standardvariante € 35 verrechnet. Besonders umfangreichere Änderungen werden eventuell gesondert und nach Rücksprache verrechnet.

Welche Mengenrabatte gelten bei größeren Bestellungen?

Ein Mengenrabatt wird gewährt, wenn sie Prognosen für mehrere Orte gleichzeitig bestellen. Da die HTML-Variante nur für einen Ort wählbar ist, kann ein Mengenrabatt nur bei Bezug von Rohdaten gewährt werden. Ab einer geblockten Bestellung von Wetterprognosen für mehr als 5 Orte gelten für die Standardparameter (Wettersymbole morgens, mittags, abends, Tagessymbol, Maximum- und Minimumtemperatur, deutscher Text) unabhängig von der Anzahl der Vorhersagetage bis zum Tag 5 folgende Preise:

Anzahl Orte	5 - 20	20 - 50	50 - 150	150 - 250	250 - 500	500-1500	über 1500
Preis in € pro Monat	40	60	80	100	120	150	Anzahl Orte/10

Ab Tag 5 gelten 25% Aufpreis für Langfristprognosen.

Darf die Wetterinformation mehrfach verwendet werden ?

Ja. Wenn Sie die Wetterdaten auf mehreren Websites, die Ihnen gehören, verwenden wollen, so gelten folgende Preise:

- 2. und 3. Website: kostenfrei
- 4 bis 6 Websites: 25% Aufpreis
- 7 bis 9 Websites: 50% Aufpreis
- u.s.w.

Voraussetzung ist, dass die URLs aller Websites mitgeteilt werden. Die oben angegebenen Preise für Standard- oder Profivariante gelten **nicht**, wenn Sie selbst als Provider auftreten und die Daten weiterverkaufen wollen.

Ist das ZAMG-Internetwetter für jeden Ort möglich ?

Ja! Prinzipiell sind mit diesem Produkt automatische Wetterprognosen für jeden Punkt der Welt möglich, und zwar sowohl in der Standard- als auch in der Profivariante, als HTML- oder im Rohdatenformat. Auf Anfrage erhalten Sie von uns eine Liste der derzeit verfügbaren Standorte mit zugeordneten Nummern. Sie müssen nur eine Liste der gewünschten Nummern bekannt geben. Sollten Ihre gewünschten Orte noch nicht bei uns verfügbar sein, kann die Liste erweitert werden. Nehmen Sie in diesem Fall bitte Kontakt mit uns auf.

Wie erfolgt die Belieferung mit dem ZAMG-Internetwetter?

Standardmäßig erhalten Sie täglich kurz nach Mitternacht eine Datei im bestellten Format per (s)FTP direkt auf Ihren Server zugestellt. Sie müssen uns für diesen Zweck einen Zugang auf Ihren Server (bestehend aus Servername, Benutzername und Passwort) zur Verfügung stellen. Als Alternative stehen Ihnen auch eine Abholung per (s)FTP oder HTTP-Request zur Verfügung. Diese sind allerdings mit pauschalierten Zusatzkosten von € 35 verbunden. Sollten sie ein Update der Prognosen (siehe Punkt „**Was bekomme ich beim ZAMG-Internetwetter für meine Website?**“ unter Profivariante) als Option gewählt haben, erhalten Sie einen mit den aktuellsten Prognosendaten upgedateten File in der gewählten Belieferungsvariante.

Wie erfolgt die Einbindung des ZAMG-Internetwetters in meine Website?

Grundsätzlich endet das Service des ZAMG-Internetwetters mit der täglichen Lieferung der bestellten Date. Für die Einbindung der Daten in Ihre Website sind Sie selbst verantwortlich. Die ZAMG bietet dafür ausdrücklich keinen Support an.

Woher bekomme ich Wettersymbole für meinen Webauftritt?

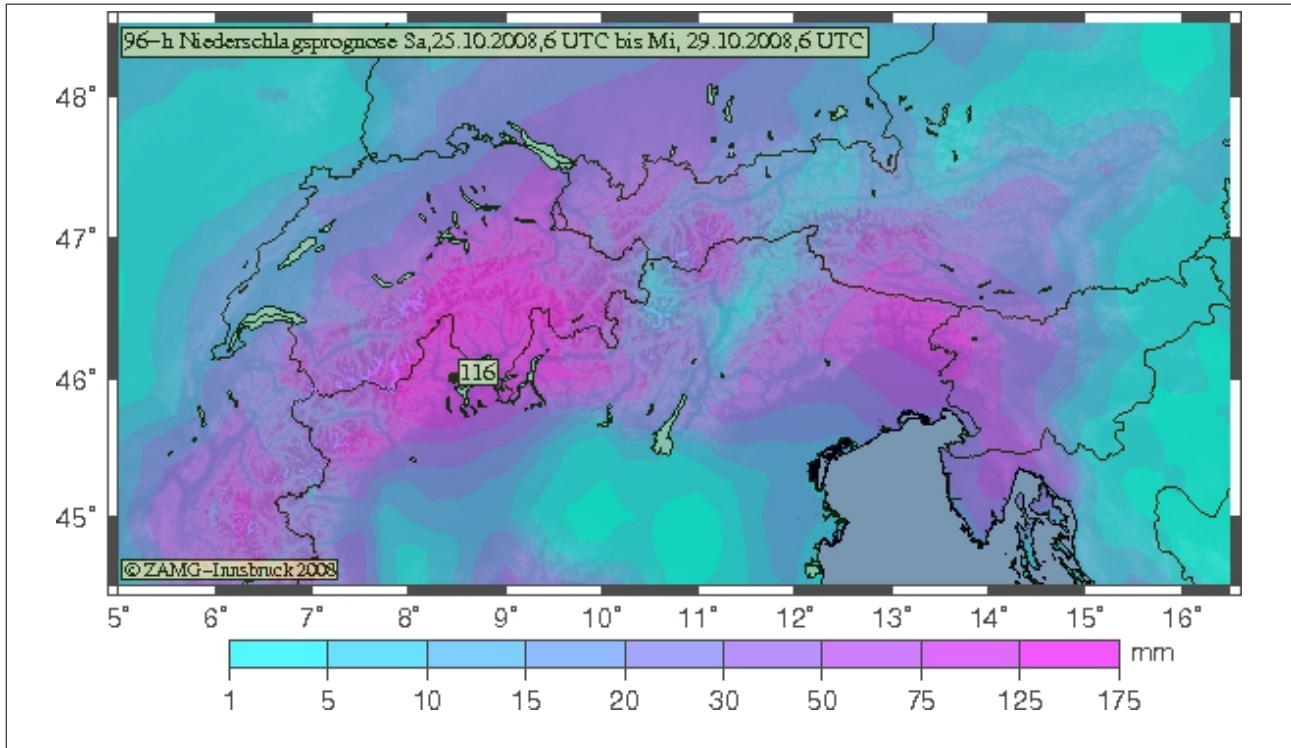
Unabhängig von Ihrer Bestellung, ob Sie HTML- oder Rohdaten, Standard- oder Profivariante wählen: wir stellen Ihnen einen kompletten Symbolsatz zur Verfügung. Sie können für Ihren Auftritt aber natürlich auch jeden beliebigen Symbolsatz verwenden.

Gibt es beim ZAMG-Internetwetter fertige Grafiken und Karten?

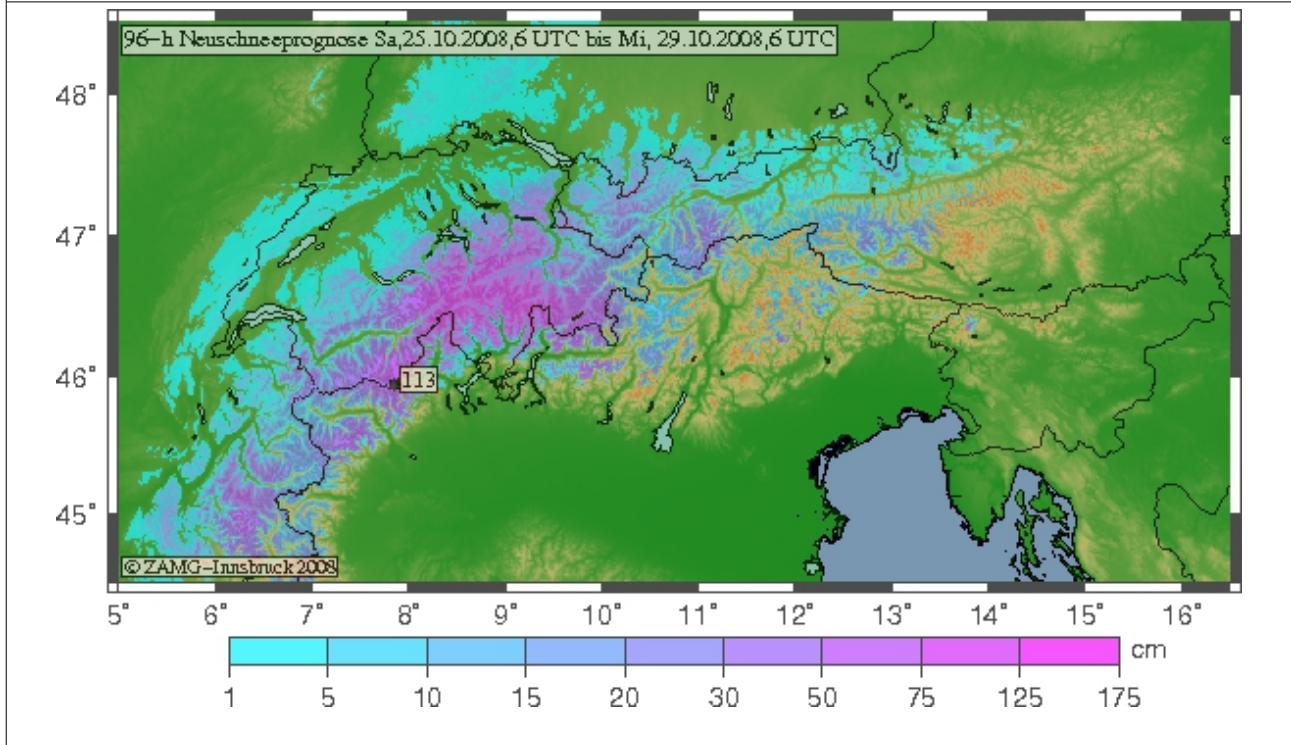
Als einzigartiges Zusatzservice für echte Profiwebsites (siehe Referenzkunden) bieten wir

Prognosekarten von Neuschnee, Niederschlägen und Sonnenscheindauer an. Farbskalierung sowie Ausschnitt und die Vorhersageperiode sind nach Absprache wählbar. Die Kosten betragen pro Karte und pro Vorhersagetag € 2.

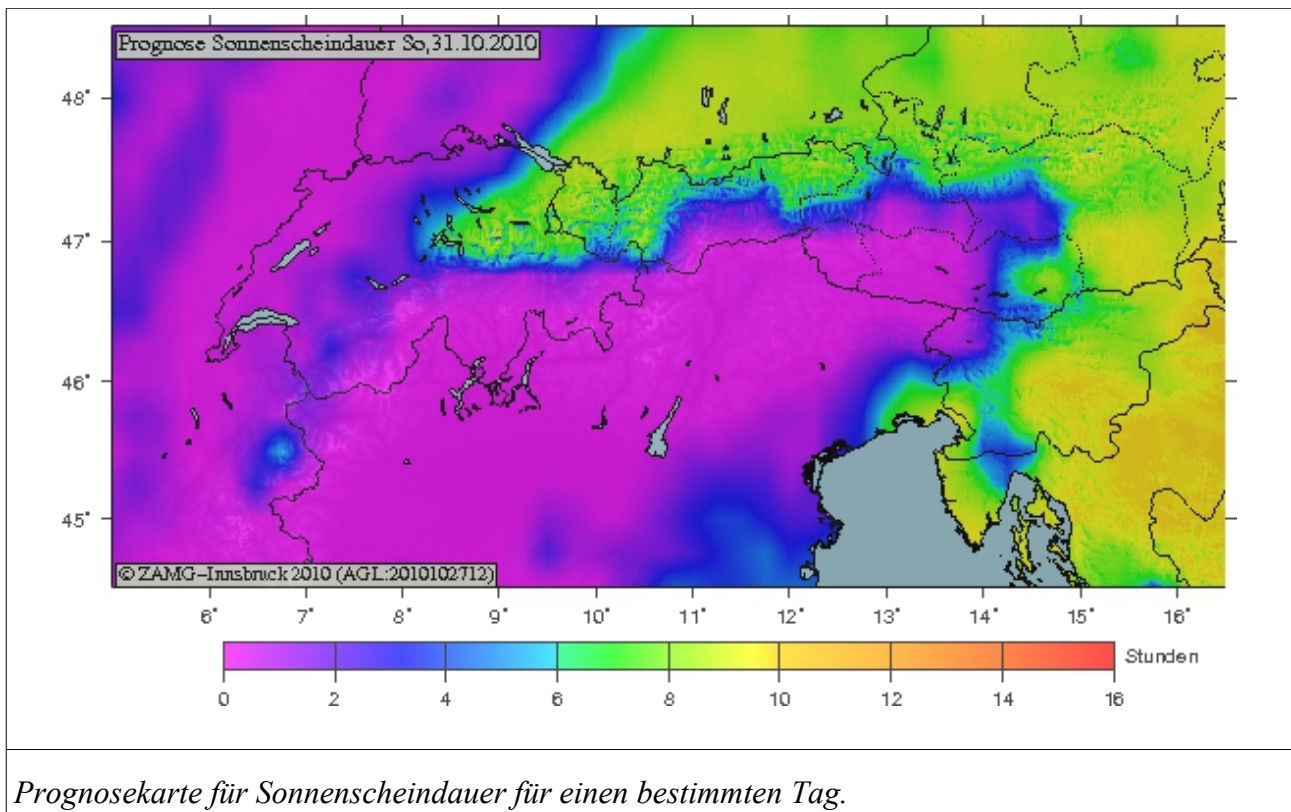
Hier ein paar Beispiele:



Prognosekarte für Niederschlag in den kommenden 96 Stunden.



Prognosekarte für Neuschnee in den kommenden 96 Stunden.



Kann ich bei meiner Website Satellitenbilder einbinden?

Ja! Allerdings stehen Satellitenbilder außerhalb des ZAMG-Internetwetters und werden als gesondertes Produkt behandelt. Auf Anfrage schicken wir Ihnen gerne ein entsprechendes Angebot.

Wie sieht es mit der Ausfallssicherheit aus?

Das ZAMG-Internetwetter bietet eine statistisch gesehen äußerst hohe, aber nicht hundertprozentige Ausfallssicherheit. Die ZAMG kann bei einem Ausfall weder für Folgen haftbar gemacht werden noch bestehen irgendwelche Ansprüche auf Kostenersatz. Bei einem Ausfall ist es in aller Regel nicht nötig, uns auf ein bestehendes Problem aufmerksam zu machen, da wir unsere Produkte überwachen und schnellstmöglich mit der Problembehebung beginnen.

Copyright

In Ihrem Webauftritt ist die Quelle der Wetterprognose mit folgendem oder einem ähnlichen Schriftzug zu kennzeichnen: © Copyright ZAMG-Innsbruck

Der Schriftzug muss bei allen dargestellten Prognosen sichtbar ist. Dies gilt als integraler, verpflichtender Bestandteil jeder zustande gekommenen Liefervereinbarung (sieh dazu auch die AGB der ZAMG).

Wir stehen für weitere Fragen unter der Emailadresse internetwetter@zamg.ac.at oder unter der Telefonnummer +43 (0)512 285598 gerne zur Verfügung.